



Il Prefetto della Provincia di Belluno

N. 695/2020 prot. n. Area III

VISTA l'allegata istanza in data 18.3.2021, che forma parte integrante della presente Ordinanza con cui il sig. Mauro Vegni in qualità di Direttore del "Giro d'Italia" con sede in Milano, ha chiesto l'autorizzazione alla chiusura delle strade interessate il 24 maggio 2021 dalla gara ciclistica denominata "104° Giro d'Italia – 16^a Tappa" lungo il percorso che riguarderà la provincia di Belluno secondo la cronotabella allegata che forma egualmente parte integrante del presente decreto;

VISTA la nota in data 15.4.2021 con cui il sig. Paolo Bellino in qualità di amministratore delegato di R.C.S. Sport ha integrato la predetta istanza comunicando il transito del "Giro E" lungo la parte conclusiva del percorso dal Passo Pordoi (confine con la Provincia di Trento) fino a Cortina d'Ampezzo (arrivo);

VISTI i pareri espressi dalla Questura di Belluno, dai Comandi di Polizia Stradale di Belluno e Trento;

VISTA l'autorizzazione allo svolgimento della gara rilasciata in base all'art. 9 del T.U. delle norme sulla circolazione stradale approvato con D.Lg. 30.4.1992, n. 285 da parte Friuli- Venezia Giulia Strade S.P.A. – Esercizio Strade Regionali locali – ambito territoriale di Pordenone in data 11.5.2021;

RITENUTO di dover disporre, ai sensi della circolare del Ministero dell'Interno n. 300/A/26784/116/1 del 13.10.1997 così come modificata ed integrata dalle circolari n. 300/A/755805/116/1 del 9.11.1998 e da ultimo n. 300/A/3572/21/116/1 del 20.4.2021, la sospensione del traffico veicolare lungo una parte del percorso della manifestazione;

VISTI gli artt. 6 – 7 del T.U. delle norme sulla circolazione stradale approvato con D.Lg. 30.4.1992, n. 285;

ORDINA

la sospensione della circolazione il giorno 24 maggio 2021 nei tratti di strada interessati, indicati nella cronotabella in premessa, a partire dalle due ore e mezza precedenti al transito degli atleti, secondo la previsione oraria di percorrenza più veloce indicata nella tabella predetta (Km/h 36), fino a cessate esigenze, con le modalità indicate nell'istanza.



Il Prefetto della Provincia di Belluno

La circolazione riguardante la S.P. 641 (Passo Fedaiia), da Malga Ciapela fino al confine con la provincia di Trento, la S.R. 48 (Passo Pordoi), dal confine con la provincia di Trento ad Arabba (km. 85+650) e la S.P. 638 (Passo Giau), dall'intersezione con la S.P. 251 in frazione Codalunga del Comune di Colle Santa Lucia sino all'intersezione con la S.R. 48 in frazione Pocol del Comune di Cortina d'Ampezzo, è interdetta dalle ore 19.00 del 23 maggio 2021.

E' altresì disposta la sospensione della circolazione da Arabba fino all'arrivo a partire da tre ore precedenti al transito degli atleti, secondo la previsione oraria di percorrenza più veloce indicata nella tabella predetta (Km/h 36) al fine di consentire il transito in sicurezza del "Giro E";

Il presente provvedimento è subordinato al puntuale rispetto da parte dell'Ente promotore delle normative di sicurezza sanitaria previste per il contenimento della pandemia da "Covid 19";

Di detta chiusura dovrà essere data adeguata pubblicità tramite gli organi di stampa e mediante l'apposizione di idonea segnaletica nelle zone interessate e nelle località limitrofe da parte dei Comuni interessati e degli organizzatori, che dovranno rispettare le prescrizioni loro impartite da parti degli Enti interessati; tale segnaletica dovrà essere posta, gestita e rimossa a cura e spese e sotto la responsabilità del Comitato Organizzatore della manifestazione.

Durante il periodo di sospensione della circolazione:

- è fatto divieto a tutti i veicoli di immettersi nel percorso interessato dal transito dei concorrenti;
- è fatto obbligo a tutti i veicoli provenienti da strade o da aree che intersecano ovvero che si immettono su quella interessata dal transito dei concorrenti di arrestarsi prima di impegnarla rispettando le segnalazioni manuali o luminose degli organi preposti alla vigilanza o dal personale dell'organizzazione;

I divieti e gli obblighi sopraindicati non si applicano ai veicoli adibiti a servizi di Polizia, Antincendio e Pronto Soccorso nonché a quelli specificamente autorizzati dall'organizzazione o dagli organi di Polizia preposti alla vigilanza.

L'organizzazione predisporrà un idoneo servizio e, d'intesa con le Polizie locali interessate, una specifica segnaletica in corrispondenza delle intersezioni stradali che interessano il transito della gara in modo che tutti gli utenti della strada siano resi edotti della sospensione temporanea della circolazione.



Il Prefetto della Provincia di Belluno

Gli organizzatori della manifestazione, che sono tenuti al puntuale rispetto delle prescrizioni impartite dai competenti Enti, dovranno adottare ogni possibile cautela al fine di evitare che siano arrecati danni all'estetica delle strade ed all'ambiente e dovranno in ogni caso ripristinare la situazione quo-ante

I Funzionari, gli Ufficiali e gli Agenti, ai quali è demandato dall'art. 12 del D.Lg. 30.4.1992, n. 285 l'espletamento dei servizi di Polizia Stradale, sono incaricati dell'esecuzione del presente provvedimento. Gli Organi di Polizia sono incaricati di vigilare sull'osservanza della presente ordinanza. I competenti Organi della Polizia Stradale sono altresì autorizzati ad adottare di propria iniziativa, quando siano necessari ed opportuni, eventuali provvedimenti di deroga, tenuto conto di particolari esigenze della circolazione stradale in relazione allo stato della viabilità, al volume del traffico e ad ogni altro pregiudizievole fenomeno.

Belluno, 14/05/2021

Il Prefetto

Savastano

Destinatari:

- Provincia / Città Metropolitana di BELLUNO
- Prefettura di BELLUNO
- Questura di BELLUNO
- Regione VENETO
- Compartimento Polizia Stradale VENETO
- Ente Nazionale per le Strade (o Ente proprietario delle strade) Compartimento VENETO
- Sindaci dei Comuni di:

<i>Alpago</i>	<i>Tambre</i>	<i>Ponte nelle Alpi</i>	<i>Belluno</i>
<i>Sedico</i>	<i>La Valle Agordina</i>	<i>Agordo</i>	<i>Taibon Agordino</i>
<i>Cencenighe Agordino</i>	<i>San Tomaso Agordino</i>	<i>Alleghe</i>	<i>Rocca Pietore</i>
<i>Livinallongo del Col di Lana</i>	<i>Colle Santa Lucia</i>	<i>Selva di Cadore</i>	<i>San Vito di Cadore</i>
<i>Cortina d'Ampezzo</i>			

**Oggetto: 104° Giro d'Italia – Corsa ciclistica internazionale per professionisti.
16ª tappa del 24 maggio 2021: SACILE - CORTINA D'AMPEZZO**

La RCS Sport SpA, con sede a Milano in via Rizzoli 8 quale ente organizzatore della corsa in oggetto, nella persona del Direttore Ciclismo e Procuratore Mauro Vegni, nato a Cetona il 7 febbraio 1959 e domiciliato per la carica presso la RCS Sport SpA

PREMESSO

- che con partenza da Torino l'8 maggio ed arrivo a Milano il 30 maggio 2021, si svolgerà il 104° Giro d'Italia, corsa ciclistica a tappe per professionisti iscritta nel calendario dell'Unione Ciclistica Internazionale (UCI);
- che l'intera manifestazione sarà scortata dalla Polizia Stradale della Lombardia
- che la gara è stata approvata dalla Commissione Tecnica del Consiglio Ciclismo Professionistico della Federazione Ciclistica Italiana;
- che alla gara parteciperanno ventitré squadre di otto corridori ciascuna per un totale di 184 atleti
- che il convoglio di gara è composto da
 - 100 auto
 - 50 moto
 - 5 ambulanze

riconoscibili da speciali contrassegni adesivi apposti sul parabrezza con varie diciture es. "DIREZIONE CORSA" ed il logo dell'evento (vedi allegato);

- che la corsa dei professionisti sarà anticipata da una manifestazione ciclistica non competitiva con biciclette a pedalata assistita denominata Giro-E che percorrerà parzialmente il percorso di gara circa un'ora e mezza prima dei professionisti. Seguirà apposita istanza;
- che il seguito ufficiale della manifestazione, non facente parte del convoglio di gara, è anch'esso composto da veicoli riconoscibili da speciali contrassegni adesivi apposti sul parabrezza con varie diciture es. FORNITORE e il logo;
- che sempre il seguito ufficiale della manifestazione, non facente parte del convoglio di gara, e in particolare i mezzi pesanti (es. pullman Gran Turismo delle squadre), si trasferirà dalla località di partenza alla località di arrivo, seguendo un percorso alternativo fuori gara consigliato dall'organizzatore - indicato in colore azzurro sulla planimetria della tappa allegata - e che gli stessi veicoli accederanno alle aree di partenza e/o arrivo confluendo da qualsiasi direzione di provenienza in un Punto di Passaggio Obbligatorio (PPO) individuato dall'organizzatore e indicato con apposita segnaletica.
Si segnala che in alcune occasioni il percorso alternativo potrebbe coincidere in tutto o in parte col percorso di gara.
(N.B. Si prega di segnalare eventuali criticità del percorso alternativo indicato, soprattutto per la circolazione di mezzi pesanti e pullman GT).

In base all'art. 9 del Nuovo Codice della Strada (D.Lgs. 285/92) riguardante le competizioni sportive su strada e al decreto legge n. 121 del 20 giugno 2002 convertito in legge n. 168 dell'1 agosto 2002 riguardante disposizioni urgenti per garantire la sicurezza nella circolazione stradale

CHIEDE L'AUTORIZZAZIONE

allo svolgimento della manifestazione in oggetto.

Richiede altresì l'emissione di tutti i provvedimenti ritenuti necessari per consentire il regolare e sicuro svolgimento della corsa ed, in particolare, la sospensione del traffico per la circolazione dei veicoli, di persone e animali, (con divieto di sosta con rimozione su entrambi i lati della carreggiata) sulle strade interessate dalla manifestazione, incluse quelle di trasferimento e sfilata cittadina, **almeno a partire da due ore e 30 minuti prima del passaggio** della corsa alla media più veloce; inoltre, come indicato nella circolare del Ministero dell'Interno n. 2015/1270 del 13 aprile 2015, laddove la competizione ciclistica dovesse interessare più province nel corso della medesima giornata, si chiede di assicurare un'opportuna omogeneità dei provvedimenti adottati.

In base al punto 2.5 della circolare prot. n. 300/A/10164/19/116/1/1 datata 27.11.2019 del Ministro dell'Interno - Dipartimento della Pubblica Sicurezza, considerata l'importanza che la manifestazione riveste a livello internazionale, si chiede una specifica **deroga** affinché la chiusura al traffico sia disposta **fino al passaggio dell'automezzo "Fine Gara Ciclistica"**, anche oltre i 15 minuti previsti dalla circolare.

Ciò anche in considerazione del fatto che, **il regolamento specifico di questa gara ritiene "fuori gara" quei concorrenti che siano arrivati oltre un tempo massimo, determinabile solo all'arrivo della tappa.**

Per quanto riguarda il programma che si svolgerà nel territorio di Vostra competenza facciamo espresso riferimento agli allegati specifici (tabelle di marcia, rapporto tecnico, planimetrie, link per la visualizzazione della traccia del percorso ecc.) che si intendono parte integrante della presente istanza.

Infine, ai sensi e per gli effetti dell'art. 47 del DPR n. 445/2000, consapevole della responsabilità e delle conseguenze penali, previste dall'art. 76 del DPR n. 445/2000, in caso di rilascio di dichiarazioni mendaci e/o formazione di atti falsi e/o uso degli stessi, il sottoscritto

DICHIARA

1. alla partenza, durante la corsa, e al traguardo, il regolare svolgimento della competizione sarà assicurato dalla presenza di addetti dell'organizzazione specificatamente incaricati (es. motostaffettisti);
2. durante la gara, compresi gli adempimenti preparatori, sarà assicurata una costante assistenza sanitaria di pronto soccorso, con la presenza di 2 auto mediche e 4 autoambulanze con personale medico e paramedico attrezzate di apparecchiature per la rianimazione; Seguirà invio di piano sanitario agli enti competenti.
3. la manifestazione è coperta da polizza assicurativa, di cui si allega estratto, n. 249441103 stipulata con la Assicurazioni Generali SpA che prevede un massimale di € 25.000.000,00 (euro venticinquemilioni/00) per la responsabilità civile ai sensi della legge 24.12.1969 n. 990 e successive modificazioni e integrazioni
4. non saranno arrecati danni all'estetica delle strade e all'economia ecologica dei luoghi interessati dalla corsa e sarà ripristinato lo stato e delle cose al termine della manifestazione;
5. la presente istanza è inviata in copia anche a tutti gli Enti proprietari delle strade interessate al percorso, con richiesta di comunicare il parere e l'eventuale Nulla Osta direttamente alla Provincia e/o Regione in indirizzo, così come raccomandato dalla circolare del Ministero dell'Interno - Dipartimento della Pubblica Sicurezza;
6. è stato effettuato un sopralluogo del percorso di gara da parte dell'organizzazione che lo ha giudicato idoneo poiché non è emerso nessun tipo di ostacolo e/o pericolo che possa minacciare l'incolumità dei concorrenti partecipanti alla competizione nonché dell'intera carovana, così come non è emerso nessun tipo di controindicazione all'effettuazione della manifestazione stessa relativamente alle strade interessate;

Per garantire la partecipazione ad eventuali tavoli tecnici, si richiede la cortesia che siano organizzati entro il 30 aprile 2021 e di prediligere la modalità "non in presenza/da remoto", inviando i dettagli con i link per le videocall alla Pec sotto indicata.

Per comunicazioni e/o richieste di integrazioni potete scrivere a:

E-mail: ciclismo.rcssport@rcs.it

Pec: ciclismo.rcssport@rcs.legalmail.it















Telefono: 0225847563 – 3332133306

Tappa
16
cronotabella

SACILE - CORTINA D'AMPEZZO

km 212

lunedì 24 maggio 2021


Quota			DISTANZE			ORA DI PASSAGGIO		
			par- ziali	per- corse	da per- correre	media km/ora		
						32	34	36
PROVINCIA DI PORDENONE								
	32	SACILE	↑ Start Village	3.8		10.50	10.50	10.50
	30	SACILE	↑ km 0	0.0	0.0	212.0	11.00	11.00
PROVINCIA DI TREVISO								
	41	Ponte della Muda	↔ sp.71	1.5	1.5	210.5	11.03	11.03
	78	Mescolino (Colle Umberto)	↑ v.Cadore	6.5	8.0	204.0	11.13	11.12
	115	Cappella Maggiore	↑ v.Roma-v.Crispi	0.9	8.9	203.1	11.15	11.15
	234	Fregona	↑ sp.422	4.2	13.1	198.9	11.23	11.21
	1118	La Crossetta	↑ sp.422	12.2	25.3	186.7	12.06	12.00
PROVINCIA DI BELLUNO								
	1015	Pian del Cansiglio	↑ sp.422	4.7	30.0	182.0	12.12	12.06
	922	Spert	↔ sp.422	7.7	37.7	174.3	12.23	12.16
	396	Farra	↔ sp.422	6.4	44.1	167.9	12.31	12.24
	385	La Secca	↔ ss.51	3.3	47.4	164.6	12.36	12.28
	527	Vich	↔ sp.31	3.5	50.9	161.1	12.46	12.38
	390	Santa Caterina	↔ sp.1	2.6	53.5	158.5	12.49	12.41
	395	Belluno	↔ sp.1-v.Lungardo-ss.204	8.8	62.3	149.7	13.03	12.54
	378	Mas	↔ ss.203	7.6	69.9	142.1	13.13	13.04
	429	La Stanga	↑ ss.203	8.3	78.2	133.8	13.26	13.16
	496	galleria	↑ 1890m	5.8	84.0	128.0	13.36	13.25
	811	Agordo	↑ v.Battisti-ss.203	6.9	90.9	121.1	13.46	13.35
	625	Talbon Agordino	↑ ss.203	2.8	93.7	118.3	13.51	13.40
	683	galleria	↑ 1604m	2.1	95.8	116.2	13.54	13.43
	774	Cencenighe Agordino	↔ ss.203	5.0	100.8	111.2	14.02	13.50
	983	Alleghe	↔ ss.203	8.3	109.1	102.9	14.16	14.04
	998	Caprile	↔ sp.641	4.7	113.8	98.2	14.24	14.11
	1245	Sottoguda (Rocca Pietore)	↔ sp.641	5.2	119.0	93.0	14.38	14.24
	1396	galleria	↑ 271m+paravalanghe	2.1	121.1	90.9	14.46	14.31
	1449	Malga Ciapela	↑ sp.641	1.6	122.7	89.3	14.48	14.33
	2057	Passo Fedaia	↑ ss.641	5.4	128.1	83.9	15.11	14.53
PROVINCIA DI TRENTO								
	2054	Rif. Castiglioni	↑ galleria 415m-ss.641	2.4	130.5	81.5	15.14	14.56
	1520	Penia	↑ ss.641	7.8	138.3	73.7	15.25	15.06
	1442	Canazei	↔ ss.48	3.0	141.3	70.7	15.29	15.10
	1805	Bv. per Passo Pordoi	↔ ss.48	5.5	146.8	65.2	15.44	15.24
	2239	Passo Pordoi	↑ ss.48	6.4	153.2	58.8	16.03	15.41
PROVINCIA DI BELLUNO								
	1601	Arabba	↑ ss.48	9.3	162.5	49.5	16.15	15.53
	1470	Pieve di Livinalongo	↑ ss.48	7.2	169.7	42.3	16.24	16.02
	1495	Cernadoi	↔ ss.203	4.1	173.8	38.2	16.30	16.08
	1435	Colle Santa Lucia	↑ sp.251	8.6	182.4	29.6	16.42	16.18
	1314	Ponte T. Codalonga	↔ sp.638	2.3	184.7	27.3	16.45	16.21
	1687	n.2 gallerie	↑ 36m - 36m	3.9	188.6	23.4	16.59	16.34
	1860	galleria	↑ 186m	1.9	190.5	21.5	17.05	16.40
	1997	Rif. Fedare	↑ sp.638	1.3	191.8	20.2	17.11	16.45
	2233	Passo Glau	↑ sp.638	2.7	194.5	17.5	17.20	16.53
	1535	Pocol	↔ ss.48	10.3	204.8	7.2	17.33	17.06
	1225	CORTINA D'AMPEZZO	↑ Corso Italia	7.2	212.0	0.0	17.43	17.15

NOTE:

 **Traguardo Volante:**

km 90.9 Agordo

km 119 Sottoguda (Rocca Pietore)


 **Gran Premio della Montagna:**

km 25.3 - La Crossetta - m 1118 (1ª cat.)

km 128.1 - Passo Fedaia - m 2057 (1ª cat.)

km 153.2 - Passo Pordoi - m 2239 (Cima Coppi)

km 194.5 - Passo Glau - m 2233 (1ª cat.)

 **Galleria/Tunnel:** km 84 - 95.8 - 121.1 - 130.5 - 188.6 - 190.5

 **Passaggio a Livello/Level Crossing:** km

Tappa
16
cronotabella

SACILE - CORTINA D'AMPEZZO

lunedì 24 maggio 2021

Prov/com	Distanza	Località	DIR	via	km 212
PORDENONE					
<i>Caneva</i>					
			↑	sp.422	
TREVISO					
<i>Fregona</i>					
			↑	sp.422	via del Consiglio
			↑	sp.422	Bv. Monte Pizzoc
			↑	sp.422	via del Consiglio
BELLUNO					
<i>Alpago/Tambre</i>					
					(sul confine comunale)
		Pian del Consiglio	↑	sp.422	via dei Cimbri
			↑	sp.422	
			↑	sp.422	
<i>Alpago</i>					
		Spert	↑	sp.422	
			↖	sp.28	
			↖	sp.28	via degli Emigranti
<i>Tambre</i>					
			↑	sp.28	
<i>Alpago</i>					
		Farra	↑	sp.28	via Consiglio
			↖	sp.423	via Giacomo Matteotti
			↑	sp.422	viale Alpago
<i>Ponte nelle Alpi</i>					
		La Secca	↑	sp.422	
			↖	ss.51	
			↑	ss.51	
			↖		Lizzona dir. Vich
			↑		sottopasso ferrovia
			↑		sottopasso A27
			↑		
			↑		Vich
		Vich	↖	sp.31	
			↑	sp.31	
			↖	sp.31	Piaia
			↑	sp.31	
		Santa Caterina	↖	sp.1	
			↑	sp.1	
<i>Belluno</i>					
			↑	sp.1	
			↑	sp.1	Levego
			↑	sp.1	
			↑	sp.1	via Marcello Miari
			↖		Ponte Dolomiti (Fiume Piave)
			↑		via Sarajevo
			↖		via dell'Anta (Ponte T. Ardo)
			↖		via Lungardo
			↑		via San Biagio
			↖		via Aristide gabelli

Tappa
16
cronotabella

SACILE - CORTINA D'AMPEZZO

lunedì 24 maggio 2021

Prov/com	Distanza	Località	DIR	via	km 212
			↑	via Aristide gabelli	
		Belluno	↖	via Attilio Tissi	
			↖	viale Giuseppe Fantuzzi	
			↑	via Col di Lana	
			↑	via Gregorio XVI	
			↑	via Fratelli Rosselli	
			↑	via Agordo	
			↑	via Cordevole	
		Mas	↑	via Igino d'Inca	
			↗	rotatoria - viale Dolomiti	
Sedico					
			↑	ss.203	viale Dolomiti
			↑	ss.203	via Peron
		La Stanga	↑	ss.203	
			↑	ss.203	
La Valle Agordina					
		galleria	↑	ss.203	1800m
			↑	ss.203	
Agordo					
			↑	ss.203	
			↗	rotatoria - via Pragrande	
		Agordo	↑	via Pragrande	
			↑	via Cesare Battisti	
			↑	Piazza della Libertà	
			↑	via Raffaele Costa	
			↖	ss.203	
Taibon Agordino					
		Taibon Agordino	↑	ss.203	
			↑	ss.203	
			↑	ss.203	
			↑	ss.203	Listolade
		galleria	↑	ss.203	1604m
Cencenighe Agordino					
			↑	ss.203	
			↑	ss.203	Ghirlo
			↑	ss.203	
		Cencenighe Agordino	↑	ss.203	via 20 Settembre
			↖	ss.203	via Roma
			↑	ss.203	
San Tomaso Agordino					
			↑	ss.203	
			↑	ss.203	Vare
Alleghe					
			↑	ss.203	Sala
San Tomaso Agordino					
			↑	ss.203	
Rocca Pietore					
			↑	ss.203	



Tappa
16
cronotabella

SACILE - CORTINA D'AMPEZZO

lunedì 24 maggio 2021

Prov/com	Distanza	Località	DIR	via	km 212
Alleghe					
			↑	ss.203	Masarè
			↑	ss.203	Corso Venezia
		Alleghe	↑	ss.203	Corso Italia
			↑	ss.203	via Nazionale
			↑	ss.203	
		Caprile	↑	ss.203	Corso Veneto
			↔	sp.641	
			↑	sp.641	
Rocca Pietore					
			↑	sp.641	Saviner di Laste
			↑	sp.641	
			↑	sp.641	Bivio del Centro
			↑	sp.641	
			↑	sp.641	Col di Rocca
			↑	sp.641	
			↑	sp.641	Bosco Verde
		Sottoguda (Rocca Pietore)	↑	sp.641	
			↔	sp.641	
			↑	sp.641	
		galleria	↑	sp.641	ponte sui Serrai 271m
			↑	sp.641	
		Malga Ciapela	↑	sp.641	Paravalanghe
			↑	sp.641	
			↑	sp.641	
		Passo Fedaia	↑	sp.641	Capanna Bill
			↑	sp.641	
TRENTO					
Canazei					
			↑	sp.641	serie di paravalanghe
			↑	sp.641	
		Rif. Castiglioni	↑	sp.641	
			↑	sp.641	galleria 415m
			↑	sp.641	
		Penia	↑	sp.641	
			↑	sp.641	
			↑	sp.641	Alba
			↑	sp.641	
		Canazei	↔	ss.48	via di Col de Pin
			↑	ss.48	
			↑	ss.48	Lupo Bianco
			↑	ss.48	
		Bv. per Passo Pordoi	↔	ss.48	
			↑	ss.48	
			↑	ss.48	Hotel Gonzaga
			↑	ss.48	
		Passo Pordoi	↑	ss.48	

Tappa
16
cronotabella

SACILE - CORTINA D'AMPEZZO

lunedì 24 maggio 2021

Prov/com	Distanza	Località	DIR	via	km 212
BELLUNO					
<i>Livinallongo del Col di Lana</i>					
			↑	ss.48	
			↑	ss.48	Pallua
	Arabba		↑	ss.48	
			↑	ss.48	
	Pieve di Livinallongo		↑	ss.48	
			↑	ss.48	Bv. di Salesei
			↑	ss.48	
			↑	ss.48	Andraz
	Cernadoi		↑	ss.48	
			↗	ss.203	
			↑	ss.203	
<i>Colle Santa Lucia</i>					
			↑	ss.203	
			↖	sp.251	
			↑	sp.251	Belvedere
	Colle Santa Lucia		↑	sp.251	
			↑	sp.251	
<i>Selva di Cadore</i>					
	Ponte T. Codalonga		↑	sp.251	
			↖	sp.638	
			↑	sp.638	
<i>Colle Santa Lucia/Selva di Cadore</i>					
			↑	sp.638	(alternativamente secondo i tornanti)
<i>Selva di Cadore</i>					
	n.2 gallerie		↑	sp.638	36m - 36m
<i>Colle Santa Lucia</i>					
	galleria		↑	sp.638	186m
			↑	sp.638	
	Rif. Fedare		↑	sp.638	
			↑	sp.638	
	Passo Giau		↑	sp.638	
<i>San Vito di Cadore</i>					
			↑	sp.638	
			↑	sp.638	Muraglia del Giau
<i>Cortina d'Ampezzo</i>					
	Pocol		↑	sp.638	
			↗	ss.48	
			↑	ss.48	
			↑	ss.48	galleria 20m
			↑	ss.48	
			↗		Lungo Boite Dottor Maioni
			↖		Ponte sul Noite
			↑		via del Parco
			↖		via dei Campi
			↖		via Olimpia
			↗		via Bruno Apollonio
			↖		Corso Italia